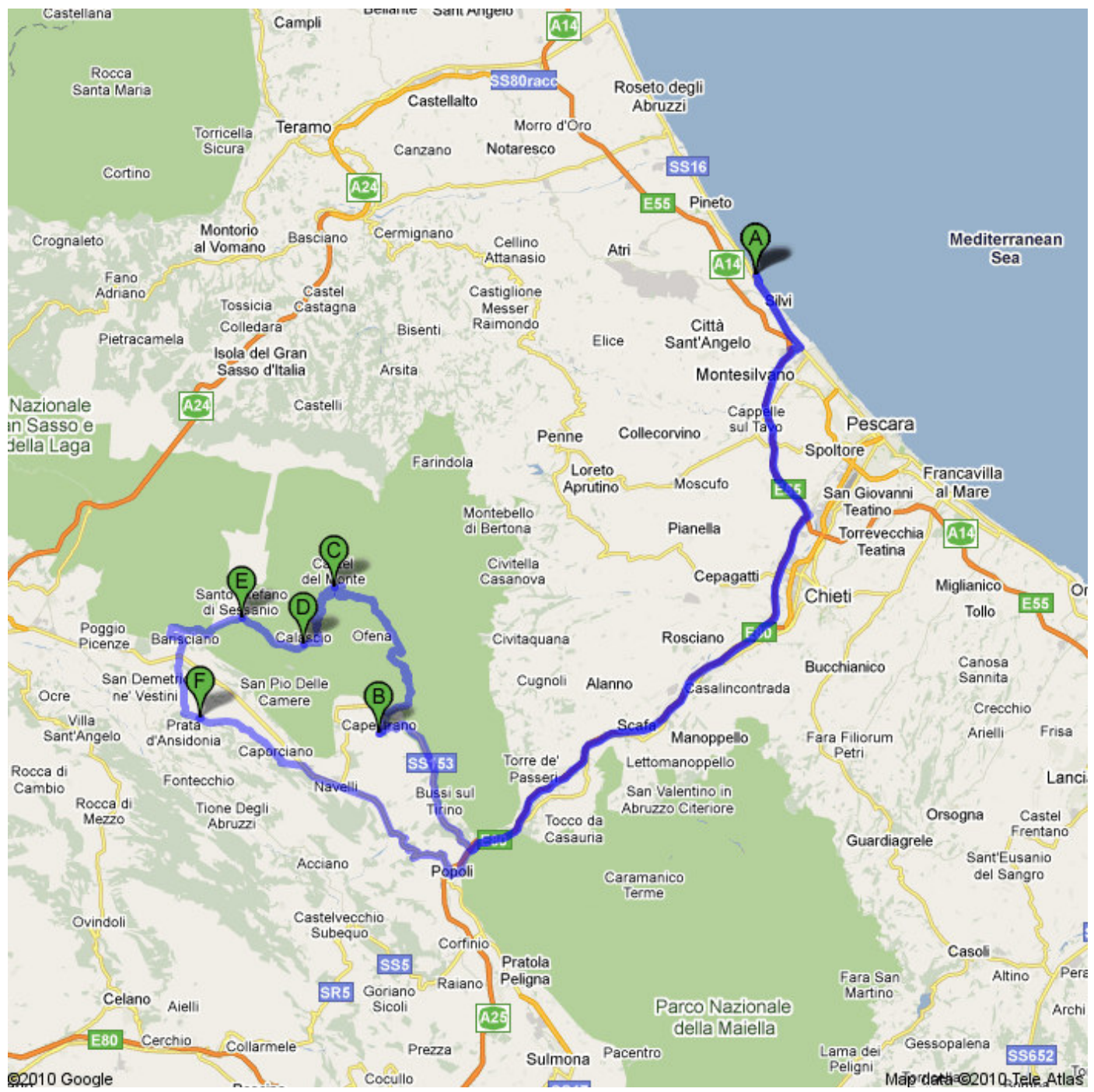





Indicazioni stradali per Via Taranto, 121, 64028 Silvi TE













213 km – circa 3 ore 32 min




©2010 Google

Map data ©2010 Tele Atlas


 Via Taranto, 121, 64028 Silvi TE


- | | | |
|---|--|-----------------------------|
| | 1. Procedi in direzione nordest da Via Taranto verso Via Puccini | 3 m
3 m (totale) |
|  | 2. Svolta a destra per rimanere su Via Taranto
Circa 1 min | 450 m
450 m (totale) |
|  | 3. Svolta leggermente a destra in Sottopassaggio Marcelli | 120 m
600 m (totale) |
|  | 4. Svolta a sinistra in Via Roma Nord/SS16
Continua a seguire la SS16
Circa 9 min | 5,7 km
6,3 km (totale) |
|  | 5. Svolta a destra in Viale 22 Maggio 1944/SP2
Circa 1 min | 350 m
6,7 km (totale) |
|  | 6. Prendi lo svincolo per Bari/Roma
Strada a pedaggio parziale
Circa 1 min | 700 m
7,4 km (totale) |
| | 7. Entra in A14
Strada a pedaggio
Circa 7 min | 13,4 km
20,8 km (totale) |
|  | 8. Prendi l'uscita per A25 verso Roma
Strada a pedaggio
Circa 19 min | 36,6 km
57,4 km (totale) |
|  | 9. Prendi l'uscita Bussi-Popoli verso Bussi/Popoli/L'Aquila
Strada a pedaggio
Circa 2 min | 1,0 km
58,4 km (totale) |
| | 10. Entra in SS5
Circa 1 min | 1,4 km
59,8 km (totale) |
|  | 11. Svolta leggermente a destra in SS153
Circa 11 min | 11,7 km
71,5 km (totale) |
|  | 12. Svolta a sinistra (indicazioni per Capestrano)
Circa 1 min | 550 m
72,0 km (totale) |
|  | 13. Svolta a destra verso Via Lago
Circa 1 min | 500 m
72,5 km (totale) |
|  | 14. Svolta tutto a sinistra verso Via Lago | 26 m
72,5 km (totale) |
|  | 15. Svolta a destra in Via Lago
Circa 1 min | 700 m
73,2 km (totale) |
|  | 16. Svolta a sinistra per rimanere su Via Lago | 220 m
73,4 km (totale) |
|  | 17. Svolta a destra | 52 m
73,5 km (totale) |

Totale: **73,5 km** – circa **56 min**

 Capestrano AQ

0,0 km (totale)




- | | | |
|---|--|--------------------------|
| | 18. Procedi in direzione sudest verso Via Lago | 52 m
52 m (totale) |
|  | 19. Svolta a sinistra in Via Lago | 13 m
65 m (totale) |
|  | 20. Mantieni la sinistra al bivio
Circa 2 min | 900 m
1,0 km (totale) |

	21. Svolta a sinistra	220 m 1,2 km (totale)
	22. Prosegui dritto	400 m 1,6 km (totale)
	23. Svolta a destra verso Via Capodacqua Circa 3 min	1,9 km 3,5 km (totale)
	24. Svolta leggermente a destra in Via Capodacqua Circa 1 min	260 m 3,7 km (totale)
	25. Svolta a sinistra per rimanere su Via Capodacqua Circa 4 min	2,1 km 5,8 km (totale)
	26. Svolta a destra verso SR602 Circa 3 min	2,0 km 7,8 km (totale)
	27. Svolta a destra in SR602	190 m 8,0 km (totale)
	28. Svolta tutto a sinistra in SR17bis Circa 5 min	4,1 km 12,2 km (totale)
	29. Svolta a destra in Via Giuseppe Verdi/SR17bis Continua a seguire la SR17bis	97 m 12,2 km (totale)
	30. Svolta a sinistra in Via Castel del Monte/SR17bis	69 m 12,3 km (totale)
	31. Svolta a destra in Via La Rola	150 m 12,5 km (totale)
	32. Continua su Via Castel del Monte/SR17bis Continua a seguire la SR17bis Circa 1 min	600 m 13,1 km (totale)
	33. Svolta leggermente a sinistra verso SR17bis Circa 1 min	350 m 13,4 km (totale)
	34. Svolta a destra in SR17bis Circa 7 min	6,7 km 20,1 km (totale)
	35. Svolta leggermente a sinistra per rimanere su SR17bis Circa 1 min	700 m 20,8 km (totale)
	36. Prosegui dritto su Via Nazario Sauro/SR17bis Continua a seguire la SR17bis	230 m 21,1 km (totale)
	37. Svolta a sinistra in Piazza 20 Settembre	11 m 21,1 km (totale)
	38. Svolta a destra in Via del Municipio	33 m 21,1 km (totale)
	39. Continua su Via Cesare Battisti	35 m 21,1 km (totale)

Totale: **21,1 km** – circa **30 min**












 Castel del Monte AQ 0,0 km (totale)

	40. Procedi in direzione sudovest da Via Cesare Battisti verso Via delle Acacie	39 m 39 m (totale)
	41. Svolta tutto a destra in Via San Sebastiano	74 m 110 m (totale)
	42. Svolta a sinistra in Via Roma	140 m 250 m (totale)
	43. Svolta a sinistra in Rione Campo della Fiera/SP7 Continua a seguire la SP7 Circa 1 min	650 m 900 m (totale)


	44. Svolta a sinistra in Via Roma/SP7 Circa 2 min	1,5 km 2,4 km (totale)
	45. Prendi la 1a a destra in corrispondenza di SP7 Circa 1 min	700 m 3,0 km (totale)
	46. Svolta leggermente a sinistra per rimanere su SP7	290 m 3,3 km (totale)
	47. Prosegui dritto per rimanere su SP7 Circa 4 min	3,6 km 6,9 km (totale)
	48. Svolta a destra per rimanere su SP7 Circa 1 min	900 m 7,8 km (totale)
	49. Prendi la 2a a destra in corrispondenza di Via Plaja	300 m 8,1 km (totale)
	50. Svolta leggermente a sinistra in Via Madonna della Pietà	43 m 8,1 km (totale)
	51. Svolta leggermente a destra per rimanere su Via Madonna della Pietà	43 m 8,2 km (totale)
	52. Svolta leggermente a destra per rimanere su Via Madonna della Pietà	28 m 8,2 km (totale)

Totale: **8,2 km** – circa **11 min**











 Calascio AQ 0,0 km (totale)

	53. Procedi in direzione ovest da Via Madonna della Pietà verso Via Cavalier d'Arpino	13 m 13 m (totale)
	54. Prendi la 1a a sinistra in corrispondenza di Via Cavalier d'Arpino	40 m 53 m (totale)
	55. Svolta a destra per rimanere su Via Cavalier d'Arpino	6 m 59 m (totale)
	56. Svolta a destra in Via di Mezzo la Terra	35 m 94 m (totale)
	57. Svolta a sinistra in Vico Cese Agostine	16 m 110 m (totale)
	58. Svolta a destra in Vico Notar Fulgentio	50 m 160 m (totale)
	59. Svolta a destra in Via 24 Maggio/SP7 Continua a seguire la SP7 Circa 2 min	650 m 800 m (totale)
	60. Svolta leggermente a destra per rimanere su SP7 Circa 5 min	4,6 km 5,4 km (totale)
	61. Mantieni la sinistra al bivio	71 m 5,5 km (totale)
	62. Svolta a sinistra verso Via Porta Lorda	68 m 5,6 km (totale)
	63. Svolta leggermente a sinistra in Via Porta Lorda	120 m 5,7 km (totale)
	64. Prendi la 2a a sinistra in corrispondenza di Via Sotto	36 m 5,7 km (totale)

Totale: **5,7 km** – circa **8 min**


 Santo Stefano di Sessanio AQ 0,0 km (totale)









	65. Procedi in direzione nord da Via Sotto verso Via Giudea	36 m 36 m (totale)
--	--	-----------------------


	66. Svolta a sinistra in Via Giudea	210 m 240 m (totale)
	67. Svolta a sinistra in SP7/SP97 Circa 9 min	8,0 km 8,3 km (totale)
	68. Svolta a sinistra in Via Collerotondo/SP7/SP97 Continua a seguire la SP7/SP97 Circa 1 min	200 m 8,5 km (totale)
	69. Svolta a sinistra in Via Vetulasio/SP7/SP97	49 m 8,5 km (totale)
	70. Prendi la 2a a destra in corrispondenza di Via 20 Settembre/SP7/SP97 Continua a seguire la SP7/SP97 Circa 5 min	2,6 km 11,1 km (totale)
	71. Svolta a sinistra verso Via Barisciano Circa 5 min	2,5 km 13,6 km (totale)
	72. Svolta a destra in Via Barisciano	73 m 13,6 km (totale)
	73. Svolta a sinistra in Via San Demetrio/SP80b Continua a seguire la SP80b Circa 1 min	350 m 14,0 km (totale)
	74. Svolta a sinistra per rimanere su SP80b Circa 2 min	1,2 km 15,2 km (totale)
	75. Svolta a sinistra	78 m 15,3 km (totale)

Totale: **15,3 km** – circa **24 min**

 Prata d'Ansidonia AQ 0,0 km (totale)

	76. Procedi in direzione nordovest verso SP80b	78 m 78 m (totale)
	77. Svolta a sinistra in Via Roma/SP80b	190 m 270 m (totale)
	78. Mantieni la destra al bivio Continua a seguire la SP80b Circa 4 min	2,6 km 2,9 km (totale)
	79. Svolta a destra Circa 1 min	600 m 3,5 km (totale)
	80. Svolta a destra	7 m 3,5 km (totale)
	81. Prendi la 1a a sinistra Circa 4 min	2,7 km 6,2 km (totale)
	82. Svolta a sinistra in Via Aravallone	17 m 6,2 km (totale)
	83. Prendi la 1a a destra verso SP40 Circa 1 min	800 m 7,0 km (totale)
	84. Svolta a sinistra in SP40	92 m 7,1 km (totale)
	85. Prendi la 1a a destra	400 m 7,5 km (totale)
	86. Prendi la 2a a destra	180 m 7,7 km (totale)
	87. Svolta a sinistra in Via Lago Circa 2 min	1,8 km 9,4 km (totale)

	88. Svolta a destra in SS17 Circa 11 min	8,0 km 17,5 km (totale)
	89. Continua su SR17 Circa 6 min	7,1 km 24,5 km (totale)
	90. Svolta a destra in SS17/SS5 Circa 2 min	1,6 km 26,1 km (totale)
	91. Svolta a sinistra per rimanere su SS17/SS5 Circa 2 min	600 m 26,7 km (totale)
	92. Svolta a sinistra in Via Tiburtina Valeria/SS5 Continua a seguire la SS5 Circa 5 min	4,0 km 30,7 km (totale)
	93. Svolta a sinistra allo svincolo per Ancona/Bari Strada a pedaggio Circa 2 min	750 m 31,4 km (totale)
	94. Entra in A25 Strada a pedaggio Circa 18 min	36,2 km 67,6 km (totale)
	95. Prendi l'uscita per A14/E55 verso Pescara Nord/Città Sant'Angelo/Montesilvano/Ancona Strada a pedaggio Circa 8 min	14,3 km 81,9 km (totale)
	96. Prendi l'uscita Pescara Nord-Città Sant'Angelo verso Pescara Nord/Città S. Angelo Strada a pedaggio parziale Circa 1 min	400 m 82,3 km (totale)
	97. Mantieni la sinistra al bivio, segui le indicazioni per Adriatica/Silvi M./Montesilvano M./Pescara/Pianella/Loreto A./Penne	38 m 82,3 km (totale)
	98. Svolta a sinistra in Viale 22 Maggio 1944/SP2 Circa 1 min	400 m 82,7 km (totale)
	99. Svolta a sinistra in Viale Matrino/SS16 Continua a seguire la SS16 Circa 8 min	5,7 km 88,5 km (totale)
	100. Svolta a destra in Sottopassaggio Marcelli	120 m 88,6 km (totale)
	101. Svolta leggermente a sinistra in Via Taranto Circa 1 min	450 m 89,1 km (totale)
	102. Svolta a sinistra per rimanere su Via Taranto La tua destinazione è sulla sinistra	3 m 89,1 km (totale)
Totale: 89,1 km – circa 1 ora 21 min		

 Via Taranto, 121, 64028 Silvi TE

Queste indicazioni stradali servono solo per pianificare il viaggio. Le condizioni stradali potrebbero differire dai risultati delle mappe a causa di lavori in corso, traffico, meteo o altri eventi. Pianifica il tuo percorso considerando questi fattori. Rispetta la segnaletica stradale.

Map data ©2010 Tele Atlas