






























 Via Taranto, 121, 64028 Silvi TE

	1. Procedi in direzione <b>nordest</b> da <b>Via Taranto</b> verso <b>Via Puccini</b>	3 m 3 m (totale)
	2. Svolta a <b>destra</b> per rimanere su <b>Via Taranto</b> Circa 1 min	450 m 450 m (totale)
	3. Svolta leggermente a <b>destra</b> in <b>Sottopassaggio Marcelli</b>	120 m 600 m (totale)
	4. Svolta a <b>sinistra</b> in <b>Via Roma Nord/SS16</b> Continua a seguire la SS16 Circa 9 min	5,7 km 6,3 km (totale)
	5. Svolta a <b>destra</b> in <b>Viale 22 Maggio 1944/SP2</b> Circa 1 min	350 m 6,7 km (totale)
	6. Prendi lo svincolo per <b>Bari/Roma</b> <b>Strada a pedaggio parziale</b> Circa 1 min	700 m 7,4 km (totale)
	7. Entra in <b>A14</b> <b>Strada a pedaggio</b> Circa 7 min	13,4 km 20,8 km (totale)
	8. Prendi l'uscita per <b>A25</b> verso <b>Roma</b> <b>Strada a pedaggio</b> Circa 11 min	19,9 km 40,7 km (totale)
	9. Prendi l'uscita <b>Alanno-Scafa</b> verso <b>Alanno/Scafa</b> <b>Strada a pedaggio</b> Circa 1 min	750 m 41,4 km (totale)
	10. Mantieni la <b>sinistra</b> al bivio <b>Strada a pedaggio parziale</b>	350 m 41,7 km (totale)
	11. Mantieni la <b>sinistra</b> al bivio, segui le indicazioni per <b>Scafa/San Valentino in Abruzzo Citeriore/Caramanico T./Salle/Sant'Eufemia a Maiella/Manoppello/Lettomanoppello/Turrivalignani/Roccamorice/Passo Lanciano</b>	27 m 41,8 km (totale)
	12. Svolta a <b>sinistra</b> verso <b>SS5</b> (indicazioni per <b>Abbatteggio</b> )	400 m 42,2 km (totale)
	13. Svolta a <b>sinistra</b> in <b>SS5</b> Circa 5 min	3,7 km 45,9 km (totale)
	14. Svolta a <b>destra</b> in <b>SS539</b> Circa 5 min	3,6 km 49,5 km (totale)
	15. Svolta a <b>destra</b> in <b>Contrada Santa Vittoria/SS539</b>	350 m 49,9 km (totale)
	16. Svolta leggermente a <b>destra</b> in <b>Contrada Santa Vittoria</b>	140 m 50,0 km (totale)
	17. Prosegui dritto per rimanere su <b>Contrada Santa Vittoria</b>	130 m 50,1 km (totale)
	18. Continua su <b>Strada Provinciale Manoppello Ponte d'Alba/SP58</b>	450 m 50,6 km (totale)
		<b>Totale: 50,6 km – circa 43 min</b>

 Manoppello PE


	19. Procedi in direzione <b>nord</b> da <b>Strada Provinciale Manoppello Ponte d'Alba/SP58</b> verso <b>Via Salvo D'Acquisto</b> Continua a seguire la SP58 Circa 1 min	550 m 550 m (totale)
--	---	-------------------------

	20. <b>SP58</b> svolta leggermente a <b>sinistra</b> e diventa <b>Contrada Santa Vittoria</b> Circa 1 min	500 m 1,1 km (totale)
	21. Svolta a <b>sinistra</b> in <b>Contrada Pozzo/SS539</b> Continua a seguire la SS539 Circa 4 min	3,6 km 4,7 km (totale)
	22. Svolta leggermente a <b>sinistra</b> per rimanere su <b>SS539</b>	24 m 4,7 km (totale)
	23. Svolta a <b>sinistra</b> in <b>SS5</b> Circa 4 min	3,6 km 8,3 km (totale)
	24. Svolta leggermente a <b>destra</b>	400 m 8,7 km (totale)
	25. Svolta leggermente a <b>destra</b> allo svincolo per <b>Roma/L'Aquila</b> <b>Strada a pedaggio parziale</b> Circa 2 min	1,1 km 9,9 km (totale)
	26. Entra in <b>A25</b> <b>Strada a pedaggio</b> Circa 15 min	29,5 km 39,4 km (totale)
	27. Prendi l'uscita <b>Pratola Peligna-Sulmona</b> verso <b>Pratola Peligna/Sulmona</b> <b>Strada a pedaggio parziale</b> Circa 1 min	700 m 40,1 km (totale)
	28. Svolta a <b>destra</b> verso <b>SR5dir</b>	63 m 40,2 km (totale)
	29. Prendi la 1a a <b>sinistra</b> verso <b>SR5dir</b> Circa 1 min	270 m 40,5 km (totale)
	30. Prosegui dritto su <b>SR5dir</b> Circa 3 min	2,0 km 42,5 km (totale)
	31. Prendi lo svincolo per la <b>SS17</b> Circa 7 min	7,5 km 50,0 km (totale)
	32. Prendi l'uscita verso <b>Sulmona Centro</b>	230 m 50,3 km (totale)
	33. Entra in <b>Viale Costanza</b> Circa 1 min	750 m 51,0 km (totale)
	34. Svolta a <b>sinistra</b> in <b>Viale Papa Giovanni XXIII</b> Circa 1 min	650 m 51,7 km (totale)
	35. Prendi la 2a a <b>destra</b> in corrispondenza di <b>Via Fiume</b>	210 m 51,9 km (totale)
	36. Svolta a <b>destra</b> in <b>Via Circonvallazione Orientale</b>	18 m 51,9 km (totale)
	37. Prendi la 1a a <b>sinistra</b> in corrispondenza di <b>Via Leopoldo Dorrucchi</b>	150 m 52,0 km (totale)
	38. Svolta a <b>destra</b> in <b>Via Marselli</b>	52 m 52,1 km (totale)
	39. Svolta a <b>sinistra</b> in <b>Vico del Vecchio</b>	140 m 52,2 km (totale)
	40. Prendi la 1a a <b>sinistra</b> in corrispondenza di <b>Largo degli Orefici</b>	65 m 52,3 km (totale)
	41. Svolta leggermente a <b>sinistra</b> in <b>Piazza del Carmine</b>	70 m 52,4 km (totale)
	42. Continua su <b>Corso Ovidio</b>	17 m 52,4 km (totale)


Totale: **52,4 km** – circa **45 min**


 Sulmona AQ 0,0 km (totale)


43. Procedi in direzione **sudest** da **Corso Ovidio** verso **Via della Pace** 230 m  
230 m (totale)

 44. Svolta leggermente a **destra** in **Via Porta Napoli** 28 m  
260 m (totale)

45. Prosegui dritto su **Viale Giuseppe Mazzini/SR479**  
Circa 1 min 300 m  
600 m (totale)

 46. Svolta leggermente a **sinistra** in **Via Montesanto/SR487**  
Continua a seguire la SR487  
Circa 2 min 700 m  
1,3 km (totale)

 47. Mantieni la **sinistra** al bivio 21 m  
1,3 km (totale)

 48. Svolta a **destra** in **SS17**  
Circa 30 min 31,6 km  
32,9 km (totale)

 49. Svolta a **sinistra** in **Strada Statale Frentana/SR84** (indicazioni per **Casoli/Rivisondoli/Lama dei Peligni/Campo di Giove/Pescocostanzo/Palena/Gessopalena/Taranta P.**) 28 m  
32,9 km (totale)

 50. Svolta a **sinistra** per rimanere su **Strada Statale Frentana/SR84**  
Continua a seguire la SR84  
Circa 3 min 2,9 km  
35,8 km (totale)

 51. Svolta a **sinistra** in **SP55**  
Circa 3 min 1,1 km  
36,9 km (totale)

52. Continua su **Via dei Mastri Lombardi** 63 m  
37,0 km (totale)

 53. Svolta leggermente a **sinistra** in **Via Vittoria Colonna** 160 m  
37,1 km (totale)

54. Prosegui dritto su **Piazzale Artisti Pescolani** 63 m  
37,2 km (totale)

 55. Svolta leggermente a **destra** in **Via dietro Porto dei Farti** 45 m  
37,3 km (totale)

56. Continua su **Via Bisanti** 140 m  
37,4 km (totale)

**Totale: 37,4 km – circa 40 min**

 Pescocostanzo AQ 0,0 km (totale)


57. Procedi in direzione **sud** da **Via Bisanti** verso **Via Nicola Ricciardelli** 250 m  
250 m (totale)

58. Continua su **Via Vittoria Colonna** 160 m  
400 m (totale)

 59. Svolta leggermente a **destra** in **Via dei Mastri Lombardi** 63 m  
450 m (totale)

60. Continua su **Via Napoli/SP55**  
Continua a seguire la SP55  
Circa 2 min 1,0 km  
1,5 km (totale)

 61. Svolta a **sinistra** per rimanere su **SP55** 86 m  
1,5 km (totale)

 62. Svolta a **sinistra** in **SR84**  
Circa 6 min 4,4 km  
5,9 km (totale)


- 63. Continua su **Località Quarto Santa Chiara/SPexSS84** 2,1 km  
 Continua a seguire la SPexSS84 8,0 km (totale)  
 Circa 2 min
-  64. Svoltata a **sinistra** in **Strada Provinciale Frentana/SPexSS84** 18,7 km  
 Continua a seguire la SPexSS84 26,7 km (totale)  
 Circa 20 min
-  65. Svoltata a **sinistra** in **Via del Convento** 9 m  
26,7 km (totale)
-  66. Prendi la 1a a **sinistra** in corrispondenza di **Via San Rocco** 20 m  
26,7 km (totale)


Totale: **26,7 km** – circa **32 min**

 Lama dei Peligni CH 0,0 km (totale)













- 67. Procedi in direzione **nordest** da **Via San Rocco** verso **Via del Convento** 20 m  
20 m (totale)
-  68. Svoltata a **destra** in **Via del Convento** 9 m  
29 m (totale)
-  69. Svoltata a **sinistra** in **Via Nazionale Frentana/SPexSS84** 2,3 km  
 Continua a seguire la SPexSS84 2,4 km (totale)  
 Circa 4 min
-  70. Svoltata a **destra** in **Frazione Corpi Santi/SPexSS84** 4,8 km  
 Continua a seguire la SPexSS84 7,2 km (totale)  
 Circa 5 min
-  71. Svoltata a **destra** in **Frazione Vicenne/SPexSS84** 6,1 km  
 Continua a seguire la SPexSS84 13,3 km (totale)  
 Circa 6 min
-  72. Svoltata a **sinistra** in **Contrada Torretta** 1,1 km  
 Circa 2 min 14,4 km (totale)
-  73. Svoltata a **destra** per rimanere su **Contrada Torretta** 1,3 km  
 Circa 2 min 15,7 km (totale)
-  74. Svoltata a **destra** in **Contrada Piano Aventino/SP95** 2,7 km  
 Circa 4 min 18,4 km (totale)
-  75. Svoltata leggermente a **destra** per rimanere su **Contrada Piano Aventino/SP95** 850 m  
 Continua a seguire la SP95 19,3 km (totale)  
 Circa 1 min
-  76. Svoltata leggermente a **sinistra** in **SS81** 10,7 km  
 Circa 11 min 30,0 km (totale)
-  77. Svoltata tutto a **sinistra** in **Strada Costa di Luzio** 260 m  
 Circa 1 min 30,2 km (totale)
-  78. Svoltata a **sinistra** in **Strada della Morice** 230 m  
30,4 km (totale)
-  79. Svoltata a **destra** 170 m  
30,6 km (totale)

Totale: **30,6 km** – circa **37 min**


 Guardiagrele CH 0,0 km (totale)

- 80. Procedi in direzione **est** 170 m  
170 m (totale)
-  81. Svoltata a **sinistra** verso **Strada della Morice** 230 m  
400 m (totale)
- 82. Prosegui dritto su **Strada della Morice** 270 m  
650 m (totale)

	83. Svolta a <b>sinistra</b> per rimanere su <b>Strada della Morice</b>	30 m 700 m (totale)
	84. Svolta tutto a <b>destra</b> in <b>SS81</b>	160 m 850 m (totale)
	85. Continua su <b>Località San Bartolomeo/SPexSS363</b> Continua a seguire la SPexSS363 Circa 3 min	1,5 km 2,4 km (totale)
	86. Svolta a <b>destra</b> in <b>Località San Bartolomeo/SPexSS363</b> Continua a seguire la SPexSS363 Circa 9 min	6,5 km 8,9 km (totale)
	87. Svolta a <b>sinistra</b> in <b>Località San Vincenzo/SPexSS363</b> Continua a seguire la SPexSS363 Circa 4 min	3,3 km 12,2 km (totale)
	88. Svolta a <b>sinistra</b> in <b>Contrada Colle Grande/SPexSS84</b> Continua a seguire la SPexSS84 Circa 10 min	7,5 km 19,7 km (totale)
	89. Svolta leggermente a <b>sinistra</b> in <b>Contrada Marcianese</b> Circa 1 min	300 m 20,0 km (totale)
	90. Continua su <b>Viale Cappuccini</b>	350 m 20,3 km (totale)
	91. Svolta leggermente a <b>sinistra</b> per rimanere su <b>Viale Cappuccini</b> Circa 4 min	1,7 km 22,0 km (totale)
	92. Continua su <b>Corso Roma</b> Circa 2 min	350 m 22,4 km (totale)
	93. Continua su <b>Piazza Plebiscito</b>	71 m 22,5 km (totale)
	94. Continua su <b>Via Frentani</b>	160 m 22,6 km (totale)
	95. Svolta a <b>sinistra</b> verso <b>Via Ghetto</b>	39 m 22,7 km (totale)
	96. Prendi la 1a a <b>destra</b> in corrispondenza di <b>Via Ghetto</b>	45 m 22,7 km (totale)
		<b>Totale: 22,7 km – circa 35 min</b>
	Lanciano CH	0,0 km (totale)
	97. Procedi in direzione <b>sudovest</b> da <b>Via Ghetto</b> verso <b>Vico Primo Agorai</b>	45 m 45 m (totale)
	98. Svolta a <b>sinistra</b> in <b>Vico Primo Agorai</b>	39 m 84 m (totale)
	99. Svolta a <b>destra</b> in <b>Largo San Giovanni</b>	16 m 100 m (totale)
	100. Continua su <b>Via Frentani</b>	210 m 300 m (totale)
	101. Svolta a <b>sinistra</b> in <b>Corso Trento e Trieste</b>	33 m 350 m (totale)
	102. Prendi la 1a a <b>destra</b> in corrispondenza di <b>Via Monsignor Tesauri</b>	200 m 550 m (totale)
	103. Continua su <b>Via Fabio Filzi</b>	200 m 750 m (totale)
	104. Svolta a <b>destra</b> in <b>Via Luigi De Crecchio</b>	130 m 850 m (totale)

	105. Svoltata a <b>sinistra</b> verso <b>Via Mancino</b>	95 m 1,0 km (totale)
	106. Prosegui dritto su <b>Via Mancino</b>	450 m 1,4 km (totale)
	107. Continua su <b>Via Dino Ciriaci</b>	220 m 1,6 km (totale)
	108. Svoltata a <b>sinistra</b> in <b>Via Fossacesia</b>	47 m 1,7 km (totale)
	109. Prendi la 1a a <b>destra</b> in corrispondenza di <b>SP82</b> Attraversa 1 rotonda Circa 10 min	6,3 km 7,9 km (totale)
	110. Svoltata a <b>destra</b> allo svincolo <b>E55/A14</b> per <b>Pescara/Bari</b> <b>Strada a pedaggio parziale</b>	200 m 8,1 km (totale)
	111. Mantieni la <b>destra</b> al bivio, segui le indicazioni per <b>Pescara</b> ed entra in <b>A14/E55</b> <b>Strada a pedaggio</b> Circa 25 min	49,2 km 57,4 km (totale)
	112. Prendi l'uscita <b>Pescara Nord-Città Sant'Angelo</b> verso <b>Pescara Nord/Città S. Angelo</b> <b>Strada a pedaggio parziale</b> Circa 1 min	400 m 57,8 km (totale)
	113. Mantieni la <b>sinistra</b> al bivio, segui le indicazioni per <b>Adriatica/Silvi M./Montesilvano M./Pescara/Pianella/Loreto A./Penne</b>	38 m 57,8 km (totale)
	114. Svoltata a <b>sinistra</b> in <b>Viale 22 Maggio 1944/SP2</b> Circa 1 min	400 m 58,2 km (totale)
	115. Svoltata a <b>sinistra</b> in <b>Viale Matrino/SS16</b> Continua a seguire la SS16 Circa 8 min	5,7 km 64,0 km (totale)
	116. Svoltata a <b>destra</b> in <b>Sottopassaggio Marcelli</b>	120 m 64,1 km (totale)
	117. Svoltata leggermente a <b>sinistra</b> in <b>Via Taranto</b> Circa 1 min	450 m 64,5 km (totale)
	118. Svoltata a <b>sinistra</b> per rimanere su <b>Via Taranto</b> La tua destinazione è sulla sinistra	3 m 64,5 km (totale)

Totale: **64,5 km** – circa **52 min**

 Via Taranto, 121, 64028 Silvi TE

Queste indicazioni stradali servono solo per pianificare il viaggio. Le condizioni stradali potrebbero differire dai risultati delle mappe a causa di lavori in corso, traffico, meteo o altri eventi. Pianifica il tuo percorso considerando questi fattori. Rispetta la segnaletica stradale.

Map data ©2010 Tele Atlas