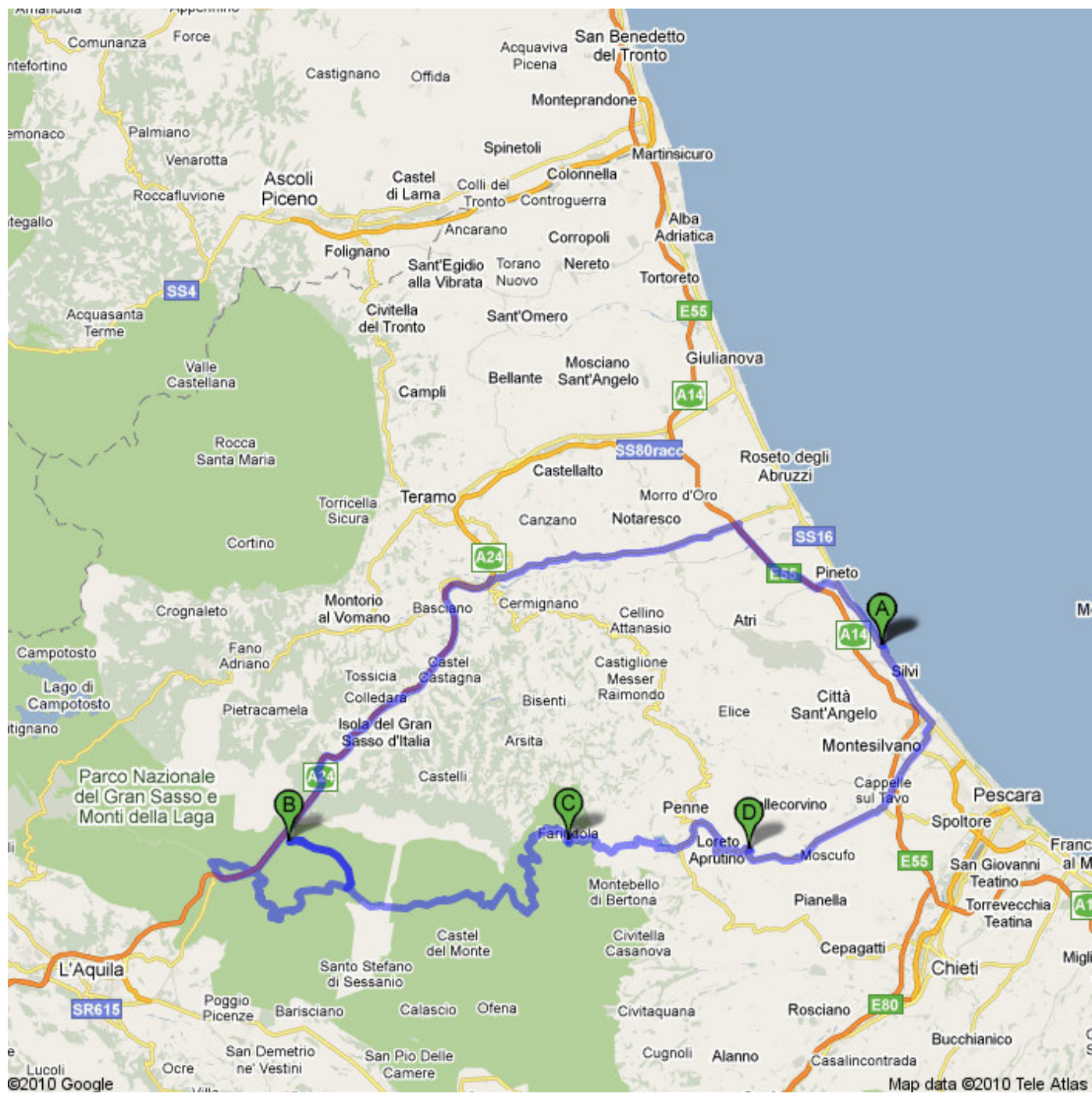



















Indicazioni stradali per Via Taranto, 121, 64028 Silvi TE
184 km – circa 3 ore 38 min





 Via Taranto, 121, 64028 Silvi TE

1. Procedi in direzione **nordest** da **Via Taranto** verso **Via Puccini** 3 m
3 m (totale)
-  2. Svolta a **sinistra** in **Via Puccini** 260 m
260 m (totale)
-  3. Svolta a **destra** in **Via Toscanini**
Circa 1 min 650 m
900 m (totale)
-  4. Svolta leggermente a **sinistra** verso **Strada Statale Adriatica Nord/SS16** 68 m
1,0 km (totale)
-  5. Prendi la 2a a **destra** in corrispondenza di **Strada Statale Adriatica Nord/SS16**
Continua a seguire la SS16
Attraversa 1 rotonda
Circa 6 min 4,9 km
5,9 km (totale)
-  6. Svolta a **sinistra** in **Strada Provinciale 28 Atri Pineto**
Circa 3 min 1,7 km
7,6 km (totale)
-  7. Svolta a **sinistra** per entrare nella **A14/E55** verso **Ancona**
Strada a pedaggio parziale
Circa 6 min 7,7 km
15,3 km (totale)
-  8. Prendi l'uscita **Roseto** verso **Località Santa Lucia/SS150**
Strada a pedaggio parziale
Circa 1 min 550 m
15,8 km (totale)
-  9. Mantieni la **sinistra** al bivio, segui le indicazioni per **Montorio/Roma/L'Aquila** 30 m
15,8 km (totale)
-  10. Svolta a **sinistra** in **Località Santa Lucia/SS150**
Continua a seguire la SS150
Circa 21 min 18,9 km
34,7 km (totale)
11. Prendi lo svincolo per **L'Aquila/Roma**
Circa 1 min 550 m
35,3 km (totale)
12. Entra in **A24**
Strada a pedaggio parziale
Circa 20 min 33,7 km
68,9 km (totale)
-  13. Prendi l'uscita **Assergi** verso **SR17bis**
Strada a pedaggio parziale
Circa 2 min 900 m
69,8 km (totale)
-  14. Svolta a **destra** in **SR17bis**
Circa 1 min 750 m
70,6 km (totale)
-  15. Svolta a **destra** per rimanere su **SR17bis**
Circa 23 min 18,4 km
89,0 km (totale)
-  16. Svolta a **sinistra** in **SR17bis dir c**
Circa 12 min 6,9 km
95,8 km (totale)


Totale: **95,8 km** – circa **1 ora 39 min**

 Campo Imperatore, L'Aquila 0,0 km (totale)

17. Procedi in direzione **sudest** da **SR17bis dir c** verso **SR17bis**
Circa 12 min 6,9 km
6,9 km (totale)
-  18. Svolta a **sinistra** in **SR17bis**
Circa 16 min 12,6 km
19,5 km (totale)
-  19. Svolta a **sinistra** in **SP80a**
Circa 4 min 4,6 km
24,0 km (totale)
20. Continua su **SP8**
Circa 7 min 7,5 km
31,5 km (totale)

-  21. Svoltata a **destra** in **Contrada Rigopiano/SP8** 290 m
31,8 km (totale)
-  22. Svoltata leggermente a **sinistra** per rimanere su **Contrada Rigopiano/SP8** 3,1 km
35,0 km (totale)
 Continua a seguire la SP8
 Circa 3 min
-  23. Svoltata leggermente a **sinistra** per rimanere su **SP8** 170 m
35,1 km (totale)
-  24. Prendi la 1a a **destra** in corrispondenza di **Contrada Rigopiano Pati/SP8** 3,0 km
38,1 km (totale)
 Circa 3 min
-  25. Mantieni la **sinistra** al bivio 1,6 km
39,7 km (totale)
 Continua a seguire la SP8
 Circa 3 min
-  26. Mantieni la **destra** al bivio 190 m
39,9 km (totale)
-  27. Svoltata leggermente a **sinistra** per rimanere su **Contrada Colli/SP8** 220 m
40,1 km (totale)
-  28. Svoltata tutto a **destra** in **Contrada Colli/SP10** 500 m
40,6 km (totale)
 Continua a seguire la Contrada Colli
 Circa 1 min
-  29. Svoltata a **destra** per rimanere su **Contrada Colli** 60 m
40,7 km (totale)
-  30. Svoltata a **sinistra** in **Via del Tenente** 77 m
40,8 km (totale)
-  31. Svoltata leggermente a **sinistra** in **Via San Rocco** 69 m
40,8 km (totale)
-  32. Svoltata leggermente a **sinistra** per rimanere su **Via San Rocco** 91 m
40,9 km (totale)

Totale: **40,9 km** – circa **51 min**

 Farindola PE 0,0 km (totale)

- 33. Procedi in direzione **sudest** su **Via Salita del Castello** 49 m
49 m (totale)
-  34. Svoltata a **destra** per rimanere su **Via Salita del Castello** 25 m
74 m (totale)
-  35. Prendi la 1a a **sinistra** in corrispondenza di **Via della Prepositura** 79 m
150 m (totale)
-  36. Svoltata a **sinistra** in **Piazzale Trieste** 6 m
160 m (totale)
-  37. Svoltata leggermente a **destra** in **Via Farnese** 24 m
180 m (totale)
-  38. Svoltata a **destra** in **Via Fonte del Gallo** 69 m
250 m (totale)
-  39. Svoltata tutto a **sinistra** in **Largo San Cesidio** 120 m
350 m (totale)
- 40. Continua su **SP10** 3,1 km
3,5 km (totale)
 Circa 4 min
-  41. Svoltata leggermente a **sinistra** per rimanere su **SP10** 240 m
3,7 km (totale)
-  42. Svoltata a **sinistra** in **Contrada Casebruciate** 700 m
4,4 km (totale)
 Circa 2 min


-  43. Svoltata a **destra** verso **Contrada Casebruciate** 350 m
4,7 km (totale)
- 44. Prosegui dritto su **Contrada Casebruciate** 600 m
5,3 km (totale)
- 45. Continua su **Contrada Coll'Alto** 300 m
5,6 km (totale)
-  46. Svoltata a **destra** per rimanere su **Contrada Coll'Alto** 3,6 km
9,2 km (totale)
-  47. Svoltata a **destra** 1,1 km
10,3 km (totale)
-  48. Svoltata leggermente a **destra** verso **Contrada Campetto** 750 m
11,0 km (totale)
-  49. Prendi la 3a a **sinistra** in corrispondenza di **Contrada Campetto** 550 m
11,6 km (totale)
-  50. Svoltata leggermente a **sinistra** in **Contrada Santa Maria Mirabel/SS81**
Continua a seguire la SS81 2,3 km
13,8 km (totale)
Circa 4 min
-  51. Svoltata tutto a **destra** in **Contrada Porta Caldaia/SR151** 3,2 km
17,0 km (totale)
Continua a seguire la SR151
Circa 3 min
-  52. Svoltata a **sinistra** in **Contrada Valloscuro/SR151** 3,6 km
20,6 km (totale)
Continua a seguire la SR151
Circa 4 min

Totale: 20,6 km – circa 29 min

 Loreto Aprutino PE 0,0 km (totale)

- 53. Procedi in direzione **sudest** da **Contrada Ferrauto/SR151** verso **Via 4 Novembre** 12,1 km
12,1 km (totale)
Continua a seguire la SR151
Attraversa 1 rotonda
Circa 14 min
-  54. Svoltata leggermente a **sinistra** in **Via Vestina a Mare/SR16bis** 4,9 km
17,1 km (totale)
Continua a seguire la SR16bis
Attraversa 1 rotonda
Circa 7 min
-  55. Svoltata a **destra** in **Via Vestina/SR16bis** 120 m
17,2 km (totale)
-  56. Svoltata a **destra** in **Strada Statale 16bis Vestina/SR16bis** 1,0 km
18,2 km (totale)
Circa 1 min
-  57. Svoltata a **sinistra** in **Via Felice Cavallotti** 1,2 km
19,4 km (totale)
Circa 3 min
-  58. Svoltata a **sinistra** in **Corso Umberto I/SS16** 6,2 km
25,7 km (totale)
Continua a seguire la SS16
Circa 10 min
-  59. Svoltata a **destra** in **Sottopassaggio Marcelli** 120 m
25,8 km (totale)
-  60. Svoltata leggermente a **sinistra** in **Via Taranto** 450 m
26,2 km (totale)
Circa 1 min
-  61. Svoltata a **sinistra** per rimanere su **Via Taranto** 3 m
26,2 km (totale)
La tua destinazione è sulla sinistra

Totale: 26,2 km – circa 37 min

 Via Taranto, 121, 64028 Silvi TE

Queste indicazioni stradali servono solo per pianificare il viaggio. Le condizioni stradali potrebbero differire dai risultati delle mappe a causa di lavori in corso, traffico, meteo o altri eventi. Pianifica il tuo percorso considerando questi fattori. Rispetta la segnaletica stradale.

Map data ©2010 Tele Atlas